



Администрация Пермского муниципального округа Пермского края  
Комитет имущественных отношений

## РАСПОРЯЖЕНИЕ

28.08.2023

№ 2315

### **Об установлении публичного сервитута на часть земельных участков**

В соответствии со ст. 23, гл. V.7 Земельного кодекса Российской Федерации, Федеральным законом от 25.10.2001 № 137-ФЗ «О введении в действие Земельного кодекса Российской Федерации», пп. 3.2.5 п. 3.2 разд. 3 Положения о комитете имущественных отношений администрации Пермского муниципального округа, утвержденного решением Думы Пермского муниципального округа Пермского края от 29.11.2022 № 48, на основании ходатайства открытого акционерного общества «Межрегиональная распределительная сетевая компания Урала» (ИНН 6671163413, ОГРН 1056604000970) (далее - ОАО «МРСК Урала») от 19.06.2023 № 7321:

1. Установить в интересах ОАО «МРСК Урала» публичный сервитут общей площадью 111 кв.м, на часть следующих земельных участков:

- с кадастровым номером 59:32:0450001:815 (78 кв.м), расположенный по адресу: Пермский край, Пермский муниципальный район, Заболотское с/п, д. Горшки, ул. Культуры, 1;

- с кадастровым номером 59:32:0450001:823 (8 кв.м), расположенный по адресу: Пермский край, Пермский муниципальный район, Заболотское с/п, д. Горшки, ул. Культуры, 3;

- в кадастровом квартале 59:32:0450001 (25 кв.м), расположенный по адресу: Пермский край, Пермский муниципальный район, Заболотское с/п, д. Горшки.

Цель: Подключение (технологическое присоединение) к сетям инженерно-технического обеспечения: «Строительство ВЛ 0,4 кВ с установкой ПУ для электроснабжения деревни Горшки (4500082110)».

Срок: 49 лет.

2. Утвердить границы публичного сервитута земельных участков, указанных в п. 1 настоящего распоряжения, согласно прилагаемой схеме расположения границ публичного сервитута.

3. Срок, в течение которого использование указанных в п. 1 настоящего распоряжения земельных участков в соответствии с их разрешенным использованием будет невозможно или существенно затруднено в связи с осуществлением сервитута – 6 (шесть) месяцев.

4. Порядок установления зон с особыми условиями использования территорий и содержание ограничений прав на земельные участки в границах таких зон установлен Постановлением Правительства РФ от 24.02.2009 № 160 «О порядке установления охранных зон объектов электросетевого хозяйства и особых условий использования земельных участков, расположенных в границах таких зон».

5. Плата за публичный сервитут устанавливается в соответствии с Федеральным законом от 29.07.1998 № 135-ФЗ (ред. от 19.12.2022) «Об оценочной деятельности в Российской Федерации» и методическими рекомендациями, утверждёнными приказом Минэкономразвития России от 04.06.2019 № 321, а также в приложении 3 к настоящему распоряжению.

6. Комитету имущественных отношений администрации Пермского муниципального округа в течение 5 рабочих дней со дня подписания настоящего распоряжения:

6.1. Направить настоящее распоряжение в Управление Федеральной службы государственной регистрации, кадастра и картографии по Пермскому краю;

6.2. Направить настоящее распоряжение в ОАО «МРСК Урала», а также сведения о лицах, являющихся правообладателями земельных участков, сведения о лицах, подавших заявления об учете их прав (обременений прав) на земельные участки, способах связи с ними, копии документов, подтверждающих права указанных лиц на земельные участки.

6.3. Разместить настоящее распоряжение на официальном сайте Пермского муниципального округа в информационно-телекоммуникационной сети Интернет [www.permraion.ru](http://www.permraion.ru).

7. Настоящее распоряжение вступает в силу со дня его подписания.

8. Контроль исполнения распоряжения возложить на заместителя председателя комитета М.В. Королеву.

Председатель комитета







Е.А. Демидова

Приложение № 1  
к распоряжению  
комитета имущественных  
отношений администрации  
Пермского муниципального округа  
от 28.08.2023 № 2315

Публичный сервитут  
"Строительство ВЛ 0,4 кВ с установкой ПУ для электроснабжения деревни Горшки (4500082110)"  
Схема расположения границ публичного сервитута



Условные обозначения:

- |   |   |
|---|---|
| 59:32:0450001   | кадастровый номер квартала                            |
| 59:32:0450001:815   | кадастровый номер земельного участка, учтенного в ГКН |
|  | граница земельного участка, учтенного в ГКН           |
|  | граница публичного сервитута                          |
|  | граница кластерного квартала                          |
| • 1   | характерная точка границы                             |
|  | проектируемая линия ВЛ 0,4 кВ                         |

Приложение № 2  
к распоряжению  
комитета имущественных  
отношений администрации  
Пермского муниципального округа  
от 28.08.2023 № 2315

<b>ОПИСАНИЕ МЕСТОПОЛОЖЕНИЯ ГРАНИЦ ПУБЛИЧНОГО СЕРВИТУТА « Строительство ВЛ 0, 4 кВ с установкой ПУ для электроснабжения деревни Горшки ( 4500082110)» ПЕРМСКИЙ КРАЙ, ПЕРМСКИЙ МУНИЦИПАЛЬНЫЙ ОКРУГ (НАИМЕНОВАНИЕ ОБЪЕКТА)</b>				
<b>Сведения о местоположении границ объекта</b>				
<b>1. Система координат <u>МСК-59. зона 2</u></b>				
<b>2. Сведения о характерных точках границ объекта</b>				
<b>Обозначение характерны х точек границ</b>	<b>Координаты. м</b>		<b>Метод определения координат и средняя квадратическая погрешность положения характерной точки (M<sub>i</sub>). м</b>	<b>Описание закреплен ия точки</b>
	<b>X</b>	<b>Y</b>		
<b>1</b>	<b>2</b>	<b>3</b>	<b>4</b>	<b>5</b>
1	510568.95	2201854.99	Геодезический метод; Mt=0.1	-
2	510565.64	2201870.00	Геодезический метод; Mt=0.1	-
3	510563.43	2201880.04	Геодезический метод; Mt=0.1	-
4	510562.98	2201882.07	Геодезический метод; Mt=0.1	-
5	510559.07	2201881.21	Геодезический метод; Mt=0.1	-
6	510564.02	2201858.80	Геодезический метод; Mt=0.1	-
7	510565.05	2201854.12	Геодезический метод; Mt=0.1	-
8	510566.31	2201854.40	Геодезический метод; Mt=0.1	-
1	510568.95	2201854.99	Геодезический метод; Mt=0.1	-

Приложение № 3  
к распоряжению  
комитета имущественных  
отношений администрации  
Пермского муниципального округа  
от 28.08.2023 № 2315

**Расчет платы  
за публичный сервитут**

На часть земельного участка с кадастровым номером **59:32:0450001**

- Площадь земельного участка, обремененного сервитутом – 25 кв. м.
- Удельный показатель кад. стоимости – 423,84 руб/кв.м
- Срок публичного сервитута – 49 лет
- Стоимость платы за сервитут:  $0,01\% * 423,84 * 25 * 49 = 51,92$  руб.

**Размер платы за весь срок сервитута – 51,92 рублей (Пятьдесят один рубль 92 копейки)**

**Платежные реквизиты  
для внесения платы за публичный сервитут**

**ИНН** 5948066481

**КПП** 594801001

**Наименование получателя** Управление Федерального казначейства по Пермскому краю (Комитет имущественных отношений администрации Пермского муниципального округа)

**Казначейский счет** 03100643000000015600

**Единый казначейский счет** 40102810145370000048

**Отделение** Пермь Банка России // УФК по Пермскому краю г. Пермь

**БИК** 015773997

**ОКТМО** 57546000

**назначение платежа** плата за публичный сервитут распоряжение от 28.08.2023 № 2315

**КБК** 542 1 11 05 410 14 0000 120

